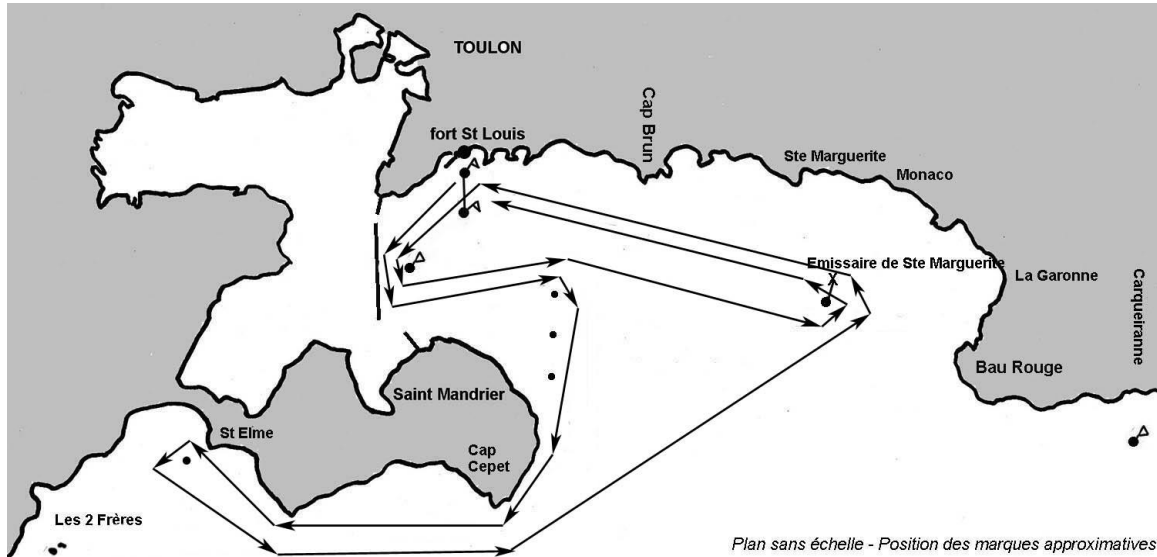


## SOCIETE NAUTIQUE DE TOULON

### Parcours des régates

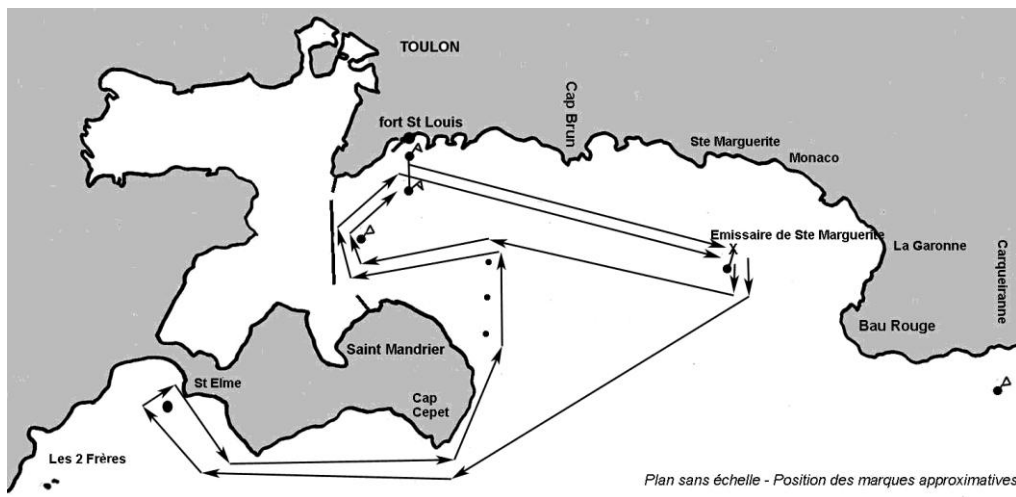
#### **PARCOURS N°1:** 21.5 Milles -

1. ligne de départ
2. laisser à babord la bouée gonflable mouillée à environ 300 mètres dans l'est de la Grande jetée, à 100 m dans le sud de la petite passe.
3. laisser à tribord la marque lumineuse NORD de l'entrée de chenal (verte)
4. laisser à babord la bouée gonflable mouillée à environ 200m dans le sud du port de Ste Elme
5. laisser à babord la bouée d'émissaire la plus au sud de Ste Marguerite.
6. laisser à babord la bouée gonflable mouillée à environ 300 m dans le sud du Fort St Louis
7. laisser à babord la bouée gonflable mouillée à environ 300 mètres dans l'est de la Grande jetée, à 100 m dans le sud de la petite passe.
8. laisser à babord la bouée d'égout la plus au sud de Ste Marguerite.
9. ligne d'arrivée.



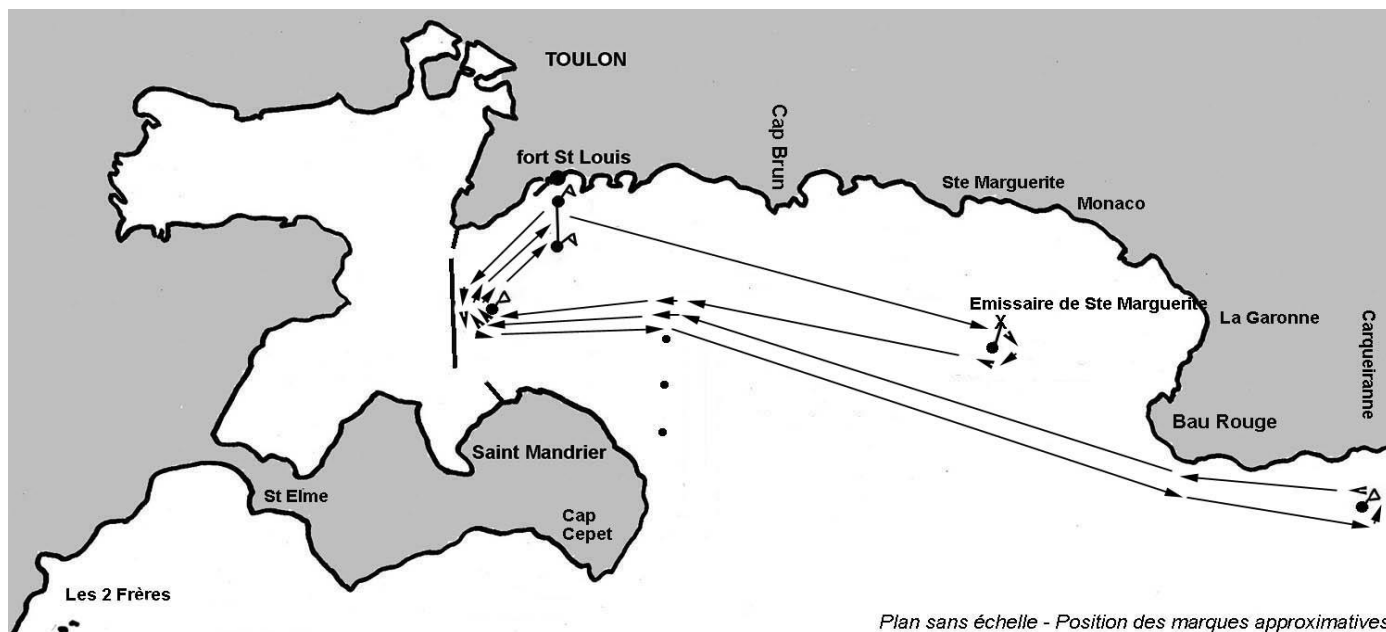
#### **PARCOURS N°2:** 21.5 Milles -

1. ligne de départ
2. laisser à tribord la bouée d'émissaire la plus au sud de Ste Marguerite.
3. Laisser à tribord la bouée mouillée à environ 200m dans le sud du port de Ste Elme
4. laisser à babord la marque lumineuse NORD de l'entrée de chenal (verte)
5. laisser à tribord la bouée gonflable mouillée à environ 300 mètres dans l'est de la Grande jetée, à 100 m dans le sud de la petite passe.
6. laisser à tribord la bouée gonflable mouillée à environ 300 m dans le sud du Fort St Louis
7. laisser à tribord la bouée d'émissaire la plus au sud de Ste Marguerite.
8. laisser à babord la marque lumineuse NORD de l'entrée de chenal (verte)
9. laisser à tribord la bouée gonflable mouillée à environ 300 mètres dans l'est de la Grande jetée, à 100 m dans le sud de la petite passe.
10. ligne d'arrivée.



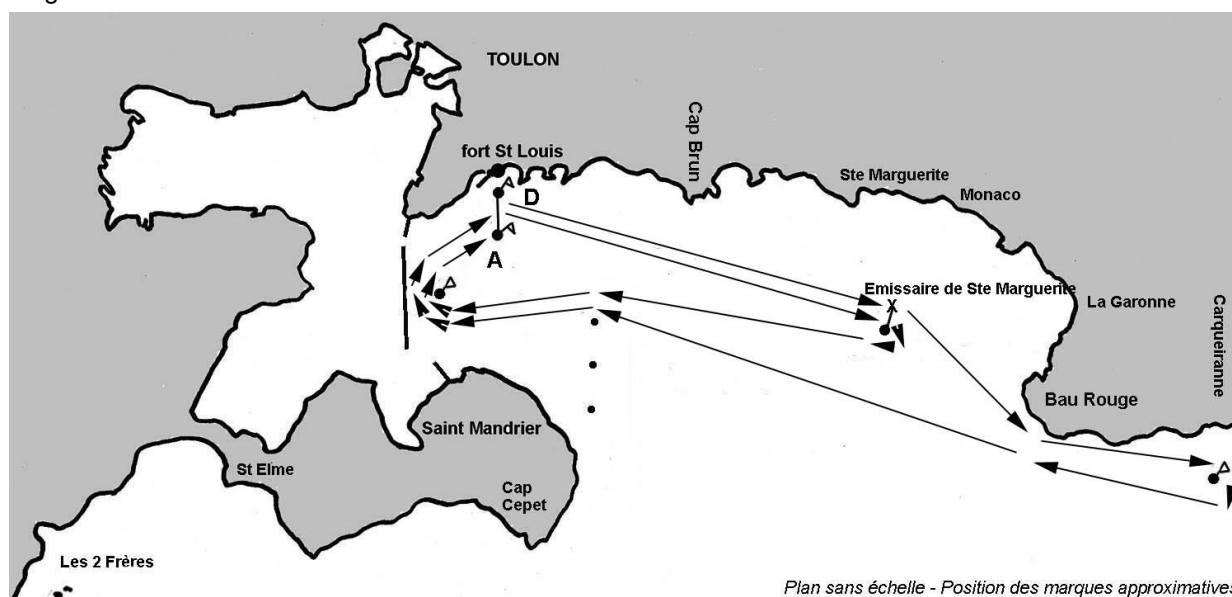
### PARCOURS N°3: 20 Milles -

1. ligne de départ
2. laisser à babord la bouée gonflable mouillée à environ 300 mètres dans l'est de la Grande jetée, à 100 m dans le sud de la petite passe
3. laisser à babord la bouée gonflable mouillée à 200 m dans le sud du port de Carqueiranne
4. laisser à tribord la bouée gonflable mouillée à environ 300 mètres dans l'est de la Grande jetée, à 100 m dans le sud de la petite passe.
5. laisser à tribord la bouée gonflable mouillée à environ 300 m dans le sud du Fort St Louis
6. laisser à tribord la bouée d'égout la plus au sud de Ste Marguerite.
7. laisser à tribord la bouée gonflable mouillée à environ 300 mètres dans l'est de la Grande jetée, à 100 m dans le sud de la petite passe.
8. ligne d'arrivée.



### PARCOURS N°4: 18.5 Milles -

1. ligne de départ
2. laisser à tribord la bouée d'égout la plus au sud de Ste Marguerite.
3. laisser à tribord la bouée gonflable mouillée à 200 m dans le sud du port de Carqueiranne.
4. laisser à tribord la bouée gonflable mouillée à environ 300 mètres dans l'est de la Grande jetée, à 100 m dans le sud de la petite passe.
5. laisser à tribord la bouée gonflable mouillée à environ 300 m dans le sud du Fort St Louis
6. laisser à tribord la bouée d'égout la plus au sud de Ste Marguerite.
7. laisser à tribord la bouée gonflable mouillée à environ 300 mètres dans l'est de la Grande jetée, à 100 m dans le sud de la petite passe.
8. ligne d'arrivée.

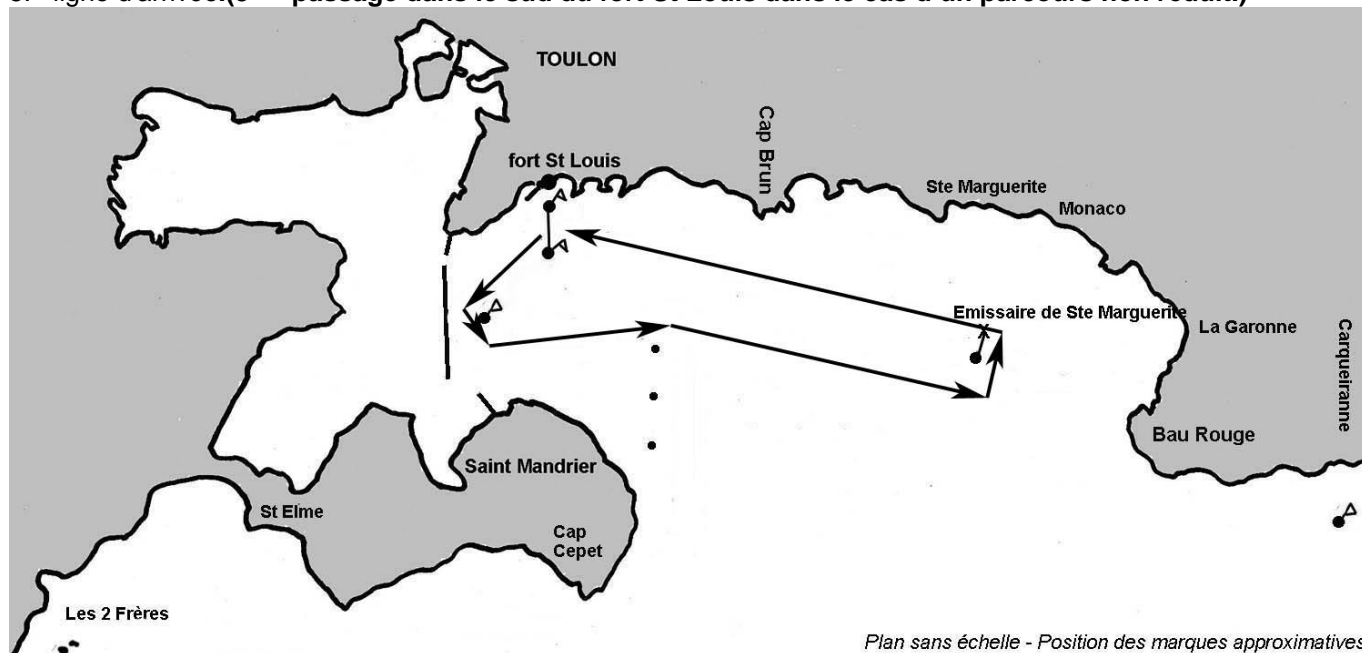


**PARCOURS N°5:** 17,4 Milles -

1. ligne de départ

**Puis faire 3 fois le parcours**

2. laisser à bâbord la bouée gonflable mouillée à environ 300 mètres dans l'est de la Grande jetée, à 100 m dans le sud de la petite passe.
3. laisser à babord la bouée d'égout la plus au sud de Ste Marguerite.
4. laisser à babord la bouée gonflable mouillée à environ 300 m dans le sud du Fort St Louis
5. ligne d'arrivée. (3<sup>ème</sup> passage dans le sud du fort St Louis dans le cas d'un parcours non réduit.)

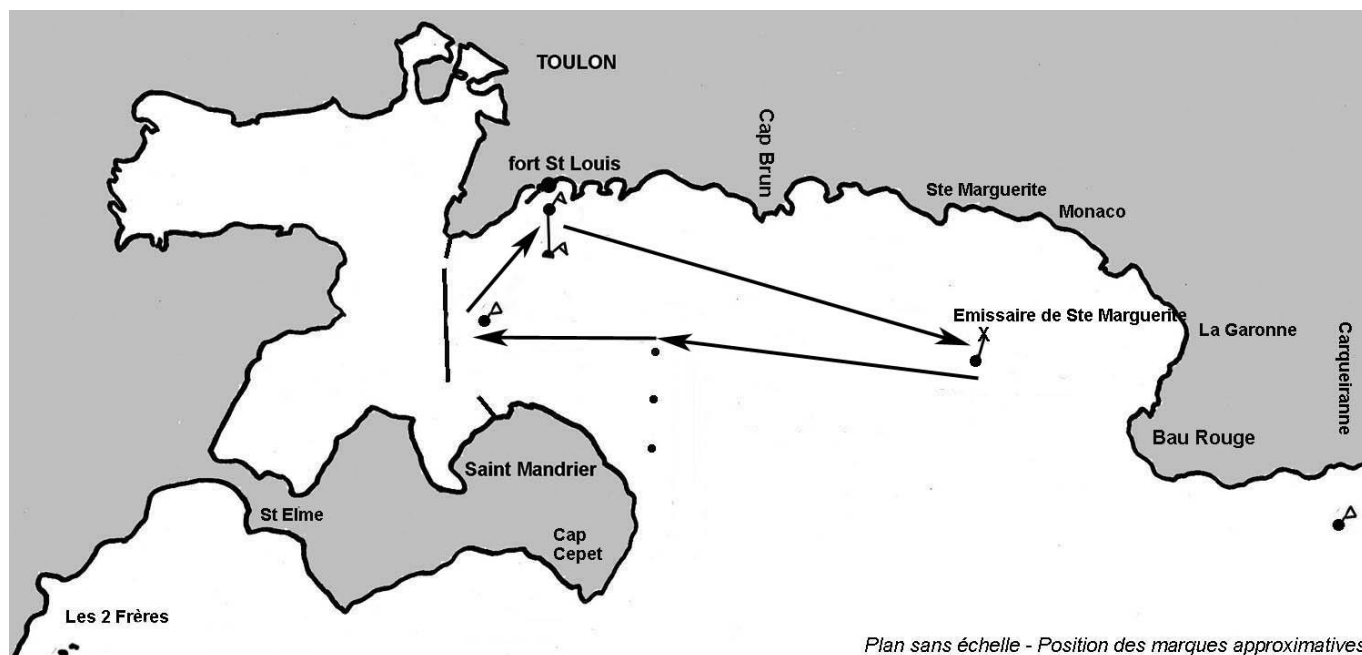


**PARCOURS N°6:** 17.4 Milles -

1. ligne de départ

**Puis faire 3 fois le parcours**

2. laisser à tribord la bouée d'égout la plus au sud de Ste Marguerite.
3. laisser à tribord la bouée gonflable mouillée à environ 300 mètres dans l'est de la Grande jetée, à 100 m dans le sud de la petite passe.
4. laisser à tribord la bouée gonflable mouillée à environ 300 m dans le sud du Fort St Louis
5. ligne d'arrivée. (3<sup>ème</sup> passage dans le sud du fort St Louis dans le cas d'un parcours non réduit.)



**PARCOURS N° 7 : « BANANE »**

1. Départ entre le mat du bateau Comité, bouée n°1, bouée n°2, bouée n°3, bouée n°1, bouée n°2, bouée n°3
2. Arrivée sous le vent du bateau comité, entre le mat du bateau Comité portant le pavillon bleu et la bouée 4

